

















**Grünflächen
(§ 5 Abs. 2 Nr. 5 BauGB)**

 Grün- und Freiflächen (öffentlich + privat) mit Bedeutung für die Gliederung der bebauten Bereiche, Abstands-/ Puffergrün, Verkehrsbegleitendes grün



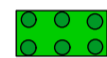




 Grünflächen mit Zweckbestimmung:

- | | |
|-----------------------------------------------------------------------------------------------------------------------|------------------------------------------------------------------------------------------------------|
|  Parkanlage, Grünanlage |  Sportplatz |
|  Dauerkleingärten |  Badeplatz, Freibad |
|  Friedhof, Gedenkstätte Stalag VII a |  Volksfestplatz |
|  Spielplatz | |

Sonstige Zweckbestimmungen:

- | | |
|--------------------------------------------------------------------------------------------------------|-----------------------------------------------------------------------------------------------|
|  Spielwiese Bolzplatz |  Minigolf |
|  Eissportanlage |  Reitplatz |
|  Modellflugplatz |  Stockbahnen |
|  Hundedressurplatz | |



Grünstrukturen

-  Erhaltenswerter Gehölzbestand Einzelbaum, Hecken und Gehölze
-  Flächen mit Gehölzbestand
-  erhaltenswerter Obstgarten
-  Ortsrandeingrünung, Eingrünung von Versorgungseinrichtungen, Trenngrün
-  Pflanzungen von Hecken, Feldgehölzen, Baumreihen zur Gliederung der Feldflur und zur Verbesserung des Naturhaushaltes, Straßenbegleitgrün, innerstädtische Grünverbindungen
-  bachbegleitende Uferstreifen/ Grünflächen zur Gliederung
-  Markanter Landschaftsbereich z.B. Hangbereich von Bebauung fernhalten in Breitenberg, Grüneiboldsdorf, Pfrombach

**Flächen für die Landwirtschaft und für die Forstwirtschaft
(§ 5 Abs. 2 Nr. 9 und Abs. 4 BauGB)**


-  Flächen für die Landwirtschaft
-  Erwerbsgartenbau
-  Obstanbau
-  Christbaumkultur
-  Nadelwald
-  Misch-/ Laubwald
-  Feuchtwald (Auwald, gewässerbegleitender Gehölzsaum, Weidengebüsch, Erlenwald)
-  Feuchtwiese
-  Kleinstrukturen in Waldgebieten und sonstige Kleinstrukturen Altgrasflur/ Brache, Ruderalflora (Sukzessionsfläche) Hochstaudenflur, Schilf- und Röhrichtflächen, Großseggenried (vgl. Landschaftsplan-Fachplan)


Wald (lt. Waldfunktionsplan) mit besonderer Bedeutung:

-  Erholungswald
-  Schutzwald


**Planungen, Nutzungsregelungen, Maßnahmen und Flächen für Maßnahmen zum Schutz, zur Pflege und zur Entwicklung von Natur und Landschaft
(§ 5 Abs. 1 Nr. 6, Nr. 10 und Abs 4 BauGB)**


Schutzgebiet im Sinne des Bayerischen Waldgesetzes


 Umgrenzung des Gebietes Bannwald

 Naturwaldreservat


Schutzgebiete und Schutzobjekte im Sinne des Naturschutzrechts

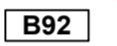
 Umgrenzung von Schutzgebieten und Schutzobjekten im Sinne des Naturschutzrechts

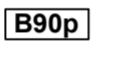
 Naturschutzgebiet "Isarauen zwischen Hangenham und Moosburg"

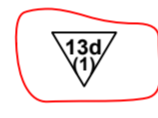
 Landschaftsschutzgebiet "Isartal" und Landschaftsschutzgebiet "Ampertal"


Die Flachlandkartierung Stand Januar 2004 (amtliche Kartierung) ist auf einem transparenten Foliendeckblatt dargestellt Das Deckblatt ist fester Bestandteil des Flächennutzungsplanes

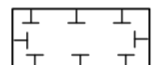
 Schützenswertes Biotop mit Kartierungsnummer der Stadtbiotopkartierung Moosburg 1983/84 (keine amtliche Kartierung)


 B92


 B90p p = potentiell

 Gesetzlich geschütztes Biotop nach Art. 13d BayNatSchG kartiert im Rahmen des Landschaftsplanes 1996 (keine amtliche Kartierung)


 Umgrenzung Wiesenbrüterschutzgebiet

 Ausgewiesene Flächen für Ausgleichs- und Ersatzmaßnahmen

 Umgrenzung von Flächen für Maßnahmen zum Schutz, zur Pflege und zur Entwicklung der Landschaft

 Potentielle Ausgleichsräume, vorrangige Renaturierungs- und Biotopschaffungsmaßnahmen entlang der Amper, vorrangig innerhalb der Überschwemmungsgebiete

Sonstige Planzeichen

 Grenze des Gemeindegebiets

Erläuterungen zum Foliendeckblatt

amtlich kartiertes Biotop mit Objekt Nummer (Aktualisierung gemäß Landesamt für Umweltschutz)
7537-0283-001
* zur besseren Lesbarkeit sind einzelne Objekt Nummern verschoben; die Zuordnung zum kartierten Biotop ist gekennzeichnet

 Gebiete gemeinschaftlicher Bedeutung